






# Municipalité d'Upton

## Règlement de zonage

### Plan de zonage

- Légende**
-  Limite de zone
  -  Rivière
  -  Limite de lots
  -  Limite de propriété
  -  Périmètre d'urbanisation


Date : 17 mai 2021  
 Échelle : 1:12000  
 Source des données :  
 Ministère des Ressources  
 naturelles, fichiers des cartes  
 de compilation cadastrale à  
 1/20 000, 1980

Réalisée par:  
 MRC d'Acton  
 Service de l'aménagement

50 0 50 m

Projection Mercator Transverse  
 Modifiée  
 Fuseau 8  
 NAD 83

Modifié par le règlement 2006-151  
 Modifié par le règlement 2007-166  
 Modifié par le règlement 2008-181  
 Modifié par le règlement 2009-193  
 Modifié par le règlement 2010-207  
 Modifié par le règlement 2010-206  
 Modifié par le règlement 2010-213  
 Modifié par le règlement 2010-215  
 Modifié par le règlement 2011-225  
 Modifié par le règlement 2013-240  
 Modifié par le règlement 2014-245  
 Modifié par le règlement 2014-254  
 Modifié par le règlement 2015-264  
 Modifié par le règlement 2016-282  
 Modifié par le règlement 2016-283  
 Modifié par le règlement 2018-307  
 Modifié par le règlement 2019-313  
 Modifié par le règlement 2021-337



Annexe B  
 Feuille 2/2

Cette annex fait partie intégrante du règlement de zonage #2002-90

